



PREFEITURA MUNICIPAL DE ILHOTA

COMPDEC

COORDENADORIA MUNICIPAL DE PROTEÇÃO E DEFESA CIVIL

LAUDO VISTORIA / PARECER

Nº 010-2022

Nome: **Ceramica Irmaãos Pereira Ltda.**

RUA : **Rodovia Jorge Lacerda SC412** BAIRRO: **Centro**
TEL. CPF: **84.174.978/0001-60**

REFERENCIA:

COORDENADAS: **S :26°54'30.66" S** **W: 48°50'19.25" O**

SINISTRO OCORRIDO

<input type="checkbox"/>	Alagamentos	<input type="checkbox"/>	Deslizamento em residência
<input type="checkbox"/>	Desabamento	<input type="checkbox"/>	Deslizamento sobre residência
<input type="checkbox"/>	Destelhamento	<input type="checkbox"/>	Deslizamento margem de rio e ou Ribeirão
<input type="checkbox"/>	Detonação	<input type="checkbox"/>	Desl. com queda muro atingindo residência
<input type="checkbox"/>	Arvore – Queda	<input type="checkbox"/>	Pedras Soltas/Matações
<input type="checkbox"/>	Árvore – Risco para Residência	<input type="checkbox"/>	Muro – Avariado
<input type="checkbox"/>	Árvore – Risco para Via Pública	<input type="checkbox"/>	Muro em Queda
<input checked="" type="checkbox"/>	AVAL. ÁREA	<input checked="" type="checkbox"/>	TERRAPLENAGEM
<input type="checkbox"/>	Aval. de risco/Res. com rachadura	<input checked="" type="checkbox"/>	CORTE
<input type="checkbox"/>	Residência em má conservação	<input checked="" type="checkbox"/>	VIABILIDADE PARA CONSTRUÇÃO OU FUNCIONAMENTO DE COMERCIO-EMPRESA/RESIDENCIAS

TERRENO

<input checked="" type="checkbox"/>	Área plana	<input type="checkbox"/>	Talude de Corte	<input checked="" type="checkbox"/>	Margem de rio/Vala e ou Ribeirões
<input checked="" type="checkbox"/>	Acidentado	<input type="checkbox"/>	Abaixo do greide	<input type="checkbox"/>	Área de APP
<input type="checkbox"/>	Trincas	<input type="checkbox"/>	Abatimentos	<input type="checkbox"/>	Indícios de deslizamentos próximos
<input type="checkbox"/>	Morro	<input type="checkbox"/>	Via Publica	<input checked="" type="checkbox"/>	Concentração água da chuva

Existência de Minas d'água, Vala, Rios e ou Ribeirões próximo e ou no terreno.

(x) SIM () NÃO

VEGETAÇÃO

<input checked="" type="checkbox"/>	Presença de árvores	<input checked="" type="checkbox"/>	Vegetação rasteira (arbustos, capim, etc.)
<input type="checkbox"/>	Área desmatada	<input type="checkbox"/>	Área de cultivo ()

INTRODUÇÃO AO PROBLEMA

Em atendimento à solicitação feito a esta Coordenadoria de Defesa Civil, o agente de Defesa Civil abaixo identificado deslocou-se até o endereço específico constante nesta, para verificar "in loco" das condições para construção e do entorno (terreno), no que diz respeito segurança à vida.

a - A Defesa Civil de ILHOTA SC tem como objetivo geral, a elaboração de **parecer** e ou **laudos técnicos** destinados a avaliação de imóveis e terrenos atingidos ou não por enchentes, alagamentos, deslizamentos ou construídas de forma irregular, que estejam ou não em áreas de risco.

b - Solicitar quando da necessidade a avaliação de laudo técnico, elaborado por Engenheiro obedecendo às normas de avaliação da ABNT – Associação Brasileira de Normas Técnicas.

“DEFESA CIVIL - NOSSO DIREITO, NOSSO DEVER”.

Rua: Leoberto Leal, 160 Fone / Fax (0**47) 3343-8800 –(0**47)8806-1244– Bairro: Centro – SC
CEP 88320-000 – E-Mail: defesacivil@ilhota.sc.gov.br



PREFEITURA MUNICIPAL DE ILHOTA

COMPDEC

COORDENADORIA MUNICIPAL DE PROTEÇÃO E DEFESA CIVIL

DESCRIÇÃO DO PROBLEMA

Em vistoria realizada` In loco `` em 09 de Setembro de 2022, e através de registro fotográfico, para realização de terraplanagem para construção loteamento.

PARECER

- ““Considerando o exposto no item `` descrição do problema”, este departamento. Considerou que o local onde deverá ser realizado o loteamento, deverá ser feito aterro de 2,0 metros tendo como referência a cota mínima do terreno, no planialtimétrico vemos a menor cota na UTM (P8) 7.021.634.050 715.000.470 de 2,30mt, e na UTM (P58) 7.021597.110 714.801.800 existe um corte a ser realizado pois a altura atinge a cota de 5.407 , já na cota da posição (P57) a cota exige um corte demasiado grande pois atinge 20,298 UTM 7.021.190.900 714.772.250”
- Referente a cotas de enchente do Município, temos a informar que o Município não possui cotas de ruas , usamos referente a metragem do Rio Itajaí-Açú de Blumenau, ou seja quando em Blumenau atinge a cota de 11,40 metros cima do normal de seu leito, em ilhota, a águas do Rio Itajaí Açú, atinge a Rodovia Jorge Lacerda SC 412, e com 12,0 metros a rodovia fica interdita.
- Mais devido a grande quantidade de águas no Rio Itajaí-Açú , no local onde deverá ser realizado o loteamento da Cerâmica Irmãos Pereira, já está alagado, existem dois córregos que cercam o local, colocando uma altura de +/- 2,0 metros.Podemos considerar as cotas das últimas enchente nos anos de 1983-04/março-10,60 metros, 1983-20/maio-12.52 metros 1983-09/julho-15.34 metros, 1984-07/agosto-15.46 metros, 1992-29/maio-12,80 metros, 2008-24/novembro-11,52 metros, 2011-09/setembro-12,60 metros.
- Este Parecer não isenta o empreendedor de qualquer exigência ambiental ou qualquer outra exigência das legislações federais/estaduais e municipais.

1= Se junte a este processo Licença Ambiental da Secretaria de Agricultura e Meio Ambiente, conforme acordo entre ambas as secretarias.

GRAU DE RISCO ATUAL

- | | | | |
|-------------------------------------|---------------------|--------------------------|----------------------------|
| <input type="checkbox"/> | RISCO ALTO | <input type="checkbox"/> | RISCO MUITO ALTO |
| <input checked="" type="checkbox"/> | RISCO. MÉDIO/ALTO . | <input type="checkbox"/> | RISCO BAIXO OU INEXISTENTE |

ANEXOS: REGISTROFOTOGRAFICO

“DEFESA CIVIL - NOSSO DIREITO, NOSSO DEVER”.

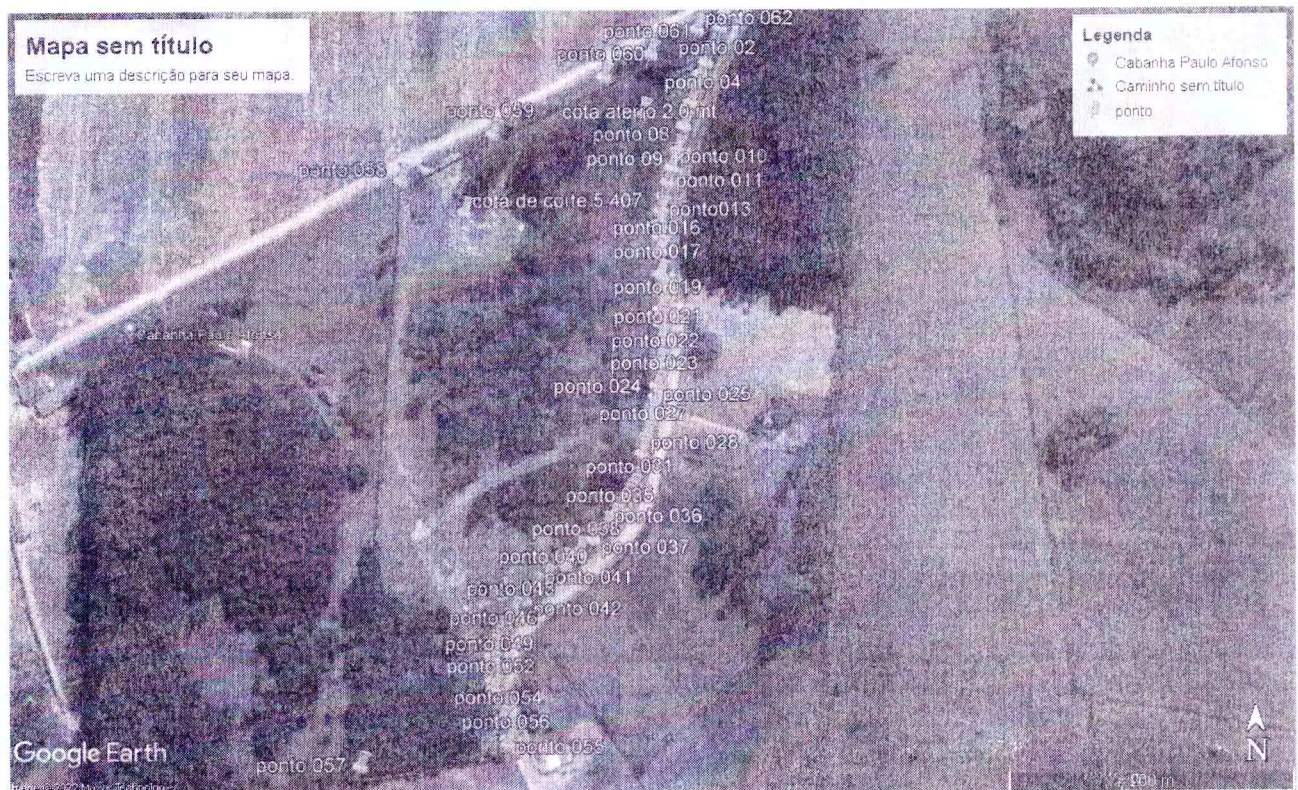

Rua: Leoberto Leal, 160 Fone / Fax (0**47) 3343-8800 –(0**47)8806-1244– Bairro: Centro – SC
CEP 88320-000 – E-Mail: defesacivil@ilhota.sc.gov.br



PREFEITURA MUNICIPAL DE ILHOTA

COMPDEC

COORDENADORIA MUNICIPAL DE PROTEÇÃO E DEFESA CIVIL



“DEFESA CIVIL - NOSSO DIREITO, NOSSO DEVER”.

Rua: Leoberto Leal, 160 Fone / Fax (0**47) 3343-8800 –(0**47)8806-1244– Bairro: Centro – SC
CEP 88320-000 – E-Mail: defesacivil@ilhota.sc.gov.br



PREFEITURA MUNICIPAL DE ILHOTA

COMPDEC

COORDENADORIA MUNICIPAL DE PROTEÇÃO E DEFESA CIVIL



“DEFESA CIVIL - NOSSO DIREITO, NOSSO DEVER”.


Rua: Leoberto Leal, 160 Fone / Fax (0**47) 3343-8800 –(0**47)8806-1244– Bairro: Centro – SC
CEP 88320-000 – E-Mail: defesacivil@ilhota.sc.gov.br



PREFEITURA MUNICIPAL DE ILHOTA

COMPDEC

COORDENADORIA MUNICIPAL DE PROTEÇÃO E DEFESA CIVIL



Google Earth

Mape 12/2022 - Maxar, Tel Aviv, Israel

Ilhota, 09 de Setembro de 2022

Roberto Carlos Merlini
Coordenador de Defesa Civil
Ilhota-SC

“DEFESA CIVIL - NOSSO DIREITO, NOSSO DEVER”.

Rua: Leoberto Leal, 160 Fone / Fax (0**47) 3343-8800 –(0**47)8806-1244– Bairro: Centro – SC
CEP 88320-000 – E-Mail: defesacivil@ilhota.sc.gov.br